

# Faszination Natur erleben

## Die Themenwege im Naturpark Neckartal-Odenwald



# Willkommen im Naturpark Neckartal-Odenwald

Im Naturpark Neckartal-Odenwald gibt es mehr als 50 faszinierende Lehrpfade für Jung und Alt. Ein Großteil der Lehrpfad-Tafeln wurde von den Mitarbeitern der Naturpark-Werkstatt gefertigt. Die liebevoll gestalteten Tafeln informieren anschaulich über die jeweiligen Themen und erleichtern damit auch das Verständnis komplexer Themen.

## Natur

Hier erleben Sie das ganze Spektrum der im Naturpark lebenden Pflanzen und Tiere sowie etliche geologische Besonderheiten.

## Erleben

Ökologische Zusammenhänge, die typisch sind für den Naturpark, können an diesen Stellen aktiv und mit allen Sinnen erlebt werden.

## Kultur

Die kulturelle und geschichtliche Entwicklung lässt sich an diesen Orten auf spannende Weise erfahren.


## Wasser

Lernen Sie auf diesen Lehrpfaden unsere wertvollen Gewässer wie Quellen, Bäche und Flüsse in verschiedenen Facetten kennen.

## Der Naturpark Neckartal-Odenwald

Reizvolle Fluss- und Mittelgebirgslandschaften in beeindruckender Fülle und Vielfalt, tiefeingeschnittene Täler, Felsen und Wiesen prägen sein Landschaftsbild. Wildromantische Schluchten, bizarre Felsenlandschaften, ausgedehnte Wälder laden zum Wandern sowie mittelalterliche Burgen und Schlösser, idyllische Dörfer und eindrucksvolle Aussichtspunkte zum Verweilen ein.

**Naturpark Neckartal-Odenwald**  
Kellereistraße 36, D - 69412 Eberbach  
Tel. 0 62 71 / 94 22 75, Fax 0 62 71 / 94 22 74  
E-Mail: [info@naturpark-neckartal-odenwald.de](mailto:info@naturpark-neckartal-odenwald.de)  
[www.naturpark-neckartal-odenwald.de](http://www.naturpark-neckartal-odenwald.de)



# Natur

## 1 NATURLEHRPFAD



Der Lehrpfad führt bis zum Gipfel des Kreuzberges und informiert über Baumarten, Geologie, die Geschichte der Waldnutzung sowie über lokale Besonderheiten.

**START** Parkplatz „Ölmühle“, Kirchstraße, 69514 Laudenbach  
**STRECKE** 2 km

## 2 WEINLEHRPFAD



Auf diesem Rundweg werden verschiedene Rebsorten vorgestellt, die in den Hemsbacher Weinbergen angebaut werden. Der Weg bietet tolle Ausblicke.

**START** Eppenweg, 69502 Hemsbach  
**STRECKE** 1,5 km

## 3 EXOTENWALD



Auf diesem Rundwanderweg können fremdländische Baumarten wie Riesenmammutbäume oder japanische Magnolienbäume bewundert werden.

**START** Schlosspark Weinheim, Obertorstraße, 69469 Weinheim  
**STRECKE** 5,3 km

## 4 WALDLEHRPFAD



Dieser Lehrpfad informiert über den Wald und seine Bewirtschaftung sowie über seine Tier- und Pflanzenarten, ihre Wechselwirkungen und die vielfältigen ökologischen Zusammenhänge.

**START** Oberhalb Wanderparkplatz Kehrrang, 69493 Hirschberg-Leutershausen  
**STRECKE** 3,3 km

## 6 SCHMETTERLINGS-GARTEN



Auf dem weitläufigen Gelände gibt es zahlreiche Informationen zu Schmetterlingen, Kräutern und Streuobst.

**START** Parkplatz am Ende der Schulstraße, 69259 Wilhelmshof  
**STRECKE** 0,1 km

## 7 APFEL INFO TOUR



Dieser Themenweg erläutert die Bedeutung von Streuobstwiesen für Mensch, Tier und Umwelt.

**START** Wanderparkplatz, 69434 Hedesbach  
**STRECKE** 0,6 km

## 9 VIA NATURAE



Inspirierender Rundwanderweg durch den Schonwald Königstuhl mit Informationen über den Wald und die Bedeutung dieses Ökosystems.

**START** Parkplatz Königstuhl, 69117 Heidelberg  
**STRECKE** 7,8 km

## 11 VOGELLEHRPFAD



Auf diesem Wanderweg kann sich der Besucher von den Besonderheiten der fliegenden Waldbewohner und dem Zusammenspiel von Tieren und Pflanzen faszinieren lassen.

**START** Ortsausgang Richtung Vogelherd, Darsberger Weg, 69250 Schönau  
**STRECKE** 2 km

## 15 NATURLEHRPFAD



Auf diesem Rundwanderweg erfährt der Wanderer einiges über die vielfältigen Wechselbeziehungen im Lebensraum Wald – über Flora, Fauna, Forstwirtschaft und Geologie.

**START** Parkplatz Hirschgrund, 69181 Leimen  
**STRECKE** 4,7 km

## 16 OBSTLEHRPFAD



Dieser Rundweg führt durch Streuobstbestände mit vielen alten Sorten, darunter auch prächtige, über hundert Jahre alte Einzelbäume.

**START** Südliches Hangniederungsgebiet, Feldweg unterhalb B3, 69226 Nußloch  
**STRECKE** 4,4 km

## 17 VOGELLEHRPFAD



Auf diesem Rundweg begegnen dem Besucher die wichtigsten Vogelarten des Nusslocher Waldes.

**START** Parkplatz „Weiße Hohle“, 69226 Nußloch  
**STRECKE** 5,4 km

## 18 NATURLEHRPFAD



Entlang dieses Rundweges werden die in diesem Wald vorkommenden Laub- und Nadelbäume anschaulich beschrieben. Auch das Thema Waldwirtschaft kommt nicht zu kurz.

**START** Parkplatz „Weiße Hohle“, 69226 Nußloch  
**STRECKE** 2,9 km

## 19 NATURLEHRPFAD



Entlang dieses Rundwanderweges erfährt der Wanderer Interessantes über die Grundlagen und die ökologischen Wechselbeziehungen der Lebensgemeinschaft Wald.

**START** Wanderparkplatz „Totenkopf“, 69257 Wiesenbach  
**STRECKE** 4,2 km

## 20 NATURLEHRPFAD ELSENZAUE



Der Naturlehrpfad führt entlang des Eisenzufers und stellt charakteristische Tier- und Pflanzenarten des Gebietes vor.

**START** Bahnhofstraße, Eisenzbrücke, 69256 Mauer  
**STRECKE** 1,5 km

## 24 NATURLEHRPFAD



Dieser Rundweg bietet viel Wissenswertes über die Bedeutung des Waldes in heutiger Zeit und aus heutiger Sicht.

**START** Wanderparkplatz Plattensee / Wanderparkplatz „Kraichgaulblick“, 74925 Effenbach  
**STRECKE** 3,5 km

## 25 OBSTBAUMWEG



Dieser Rundweg zeigt die Vielfalt alter Obstsorten und einheimischer Tier- und Pflanzenarten in dieser alten Kulturlandschaft.

**START** Alte Schneiz / „Kalkgraben“, 74933 Neidenstein  
**STRECKE** 2,9 km

## 30 HEILKRÄUTERGARTEN



Der Heilkräutergarten informiert über die pharmazeutische Verwendbarkeit von Heilpflanzen und gibt Einblicke in die Schönheiten der Natur.

**START** Sportgelände „In der Au“, 69412 Eberbach  
**STRECKE** 0,1 km

## 31 BÄRLAUCHWEG



Dieser Themenpfad gibt interessante Einblicke in die Welt des Bärlauchs.

**START** Unterhalb der Neckarbrücke in Neckarwimmersbach, 69412 Eberbach  
**STRECKE** 4,1 km

## 32 NATURPFAD



Der Naturpfad informiert über Grundlagen und die ökologischen Wechselbeziehungen der Lebensgemeinschaft Wald.

**START** Parkplatz Marienhöhe, Parkplatz Neckarbrücke (Fußweg), 69412 Eberbach-Neckarwimmersbach  
**STRECKE** 4,3 km

## 34 ARBORETUM



Im Arboretum gibt es viele unterschiedliche Baum- und Straucharten mit ihren eigentümlichen Wuchsformen, Färbungen, Blüten und Früchten zu entdecken.

**START** Steigeschulzentrum, Waldweg 100 m weiter, 69412 Eberbach  
**STRECKE** 0,5 km

## 35 ROTWILD-LEHRPFAD



Der Wanderpfad sensibilisiert den Waldbesucher für die Herausforderungen in einem Rotwildgebiet.

**START** Parkplatz Alte Diebacher Straße (Schranke), 69412 Eberbach  
**STRECKE** 2,2 km

## 36 NATURLEHRPFAD



Entlang des Rundwanderweges kann der Wanderer naturkundliches Wissen auf frischen und Einblicke in das vielfältige Beziehungsgefüge der Lebensgemeinschaft Wald gewinnen.

**START** Parkplatz Hohwald, 69437 Neckargerach  
**STRECKE** 4,2 km

## 38 APFELGARTEN BINAU



In diesem Lehrgarten wird ein Eindruck von der Reichhaltigkeit und der Formenvielfalt alter Apfelsorten vermittelt.

**START** Unterhalb der Bodenweinberge, 74862 Binau  
**STRECKE** 0,5 km

## 41 WEG DER KRISTALLE AM KATZENBUCKEL



Dieser mineralogische Lehrpfad bietet Informationen über die Mineralien und Vulkanesteine des Katzenbuckels.

**START** Wanderparkplatz Katzenbuckel, 69429 Waldbrunn-Waldkatzenbach  
**STRECKE** 2,2 km

## 43 NATURLEHRPFAD



Dieser Rundwanderweg lädt dazu ein, Interessantes über die Natur, den Wald und die Waldwirtschaft des Hohen Odenwaldes zu erfahren.

**START** Parkplatz Eichwald, 69429 Waldbrunn-Strümpfelbrunn  
**STRECKE** 4,5 km

## 49 BIOTOPLEHRPFAD WALLDÜRN



Dieser Rundwanderweg informiert anhand von realen Beispielen und hilft, die Einflüsse des Menschen auf den eigenen Lebensraum zu erkennen.

**START** Alter Schlachthof, 74731 Walldürn  
**STRECKE** 11 km

## 50 NATURLEHRPFAD



Dieser Rundweg gibt einen Einblick in das vielfältige Beziehungsgefüge des Waldes und ermöglicht es, ökologische Zusammenhänge besser zu verstehen.

**START** Parkplatz am Gesundheitszentrum an der Höhle, 74722 Buchen-Eberstadt  
**STRECKE** 2,8 km

## 51 GEOLOGISCHER LEHRPFAD



Auf diesem Rundwanderweg gibt es Interessantes über die Entstehung der Höhle, sowie über Erdgeschichte und Landschaftsentwicklung zu erfahren.

**START** Infozentrum „Eberstädter Höhlenwelten“, 74722 Buchen-Eberstadt  
**STRECKE** 0,2 km

## 52 OBSTLEHRPFAD



Dieser Rundweg zeigt die Vielfalt der alten Obst-Kultursorten und erklärt, warum Streuobstwiesen für den Naturschutz so wichtig sind.

**START** Friedhof, 74743 Seckach-Großheinzolzhelm  
**STRECKE** 1,8 km

## 54 NATURLEHRPFAD



Auf diesem Lehrpfad wird über naturkundliche Themen mit dem Schwerpunkt Geologie und Bodenkunde informiert.

**START** Wanderparkplatz Eckenberg, 74740 Adelsheim  
**STRECKE** 3 km



# Erleben

## 8 ABENTEUERWALD



Auf diesem Abenteuergelände warten die Geheimnisse und die verborgenen Dinge des Waldes darauf, entdeckt zu werden.

**START** Am Langen Kirschbaum, 69118 Heidelberg-Ziegelhausen  
**STRECKE** 2 km

## 10 WALDERLEBNISPFAD



Der Abenteuerrundweg für Kinder und Jugendliche lädt dazu ein, die Natur auf spielerische Art und Weise mit allen Sinnen zu erfahren, zu ertasten und zu begreifen.

**START** Parkplatz Königstuhl, 69117 Heidelberg  
**STRECKE** 2 km

## 12 SINNENPFAD



Der Sinnenpfad bietet mit ungewohnten Blickwinkeln neue Erfahrungen und ermöglicht naturnahe Erlebnisse.

**START** Einfahrt Parkplatz am südlichen Ende des Friedhofs, 69151 Neckargemünd  
**STRECKE** 2,5 km

## 23 WALDSINNPFAD



Dieser Rundweg lädt zu einer Wanderung der besonderen Art ein: Er soll zum Nachdenken anregen, um den Wald auch mit ganz anderen Augen sehen zu können.

**START** Beim Schützenhaus, 64937 Spechbach  
**STRECKE** 2,5 km

## 26 WALDERLEBNISPFAD



Ein Erlebnispfad für Kinder und Jugendliche, auf dem diese Wissenswertes und Spannendes erfahren und selbst aktiv werden können.

**START** Am Mühlberg, 74915 Waibstadt  
**STRECKE** 2,4 km

## 28 WILDPARK



Auf diesem barrierefreien Rundweg erfährt der Besucher viel Interessantes über Haus- und Wildtiere die bei uns, sowie in Afrika und Südamerika beheimatet sind.

**INFO** Wildpark Schwarzach, 74869 Schwarzach  
Die Eintrittspreise und Öffnungszeiten erfahren Sie direkt beim Wildpark oder auf [www.wildpark-schwarzach.de](http://www.wildpark-schwarzach.de)  
**STRECKE** 0,5 km

## 37 MARGARETEN-SCHLUCHT PFAD



Dieser landschaftsgeschichtliche Themenpfad kombiniert das Erleben der eindrucksvollen Margareten Schlucht mit grandiosen Aussichten auf die Flusslandschaft des Neckars.

**START** Parkplatz Gickelfelsen, 69437 Neckargerach  
**STRECKE** 4 km

## 40 NATURERLEBNISPFAD



Auf diesem Erlebnispfad gibt es viel Interessantes über den Wald und seine Bewohner zu erfahren.

**START** Parkplatz Eduardshöhe, 74855 Haßmersheim  
**STRECKE** 1,5 km

## 42 GEOBIOLOGISCHER LEHR- UND ÜBUNGS-GARTEN



Auf dem Wünschelruten-Lehrpfad erhält der Besucher einen Einblick in die Geobiologie und Naturphänomene.


**START** Katzenbuckel-Therme, 69429 Waldbrunn-Strümpfelbrunn  
**STRECKE** 0,2 km

## 44 RUNDWEG GEOCACHING „HÖLZLERLIPS“



Auf diesem Rundweg können sich junge und alte Detektive auf eine spannende GPS-Spurenjagd begeben.

**INFO** Nähere Informationen gibt es beim Rathaus Mudau  
**START** Rathaus Mudau, 69427 Mudau  
**STRECKE** 10 km



# Kultur

## 5 BANNWALD-RUNDWEG



Der Rundweg durch den Bannwald informiert über die Geschichte des Waldecker Schlosswaldes.

**START** Parkplatz Rehdele, 69253 Heiligkreuzsteinach  
**STRECKE** 2,4 km

## 14 GAIBERG UND DER WALD



Dieser Themenweg informiert über das Leben der Gaiberger am und mit dem Wald – der Waldwirtschaft früher und heute.

**START** Pavillon Panoramastraße, 69251 Gaiberg  
**STRECKE** 1,7 km

## 21 HOMO HEIDELBERGENSIS



Dieser Pfad informiert über den Fund des homo heidelbergensis, sowie über die Eiszeit und die Flussgeschichte des Neckars.

**START** Rewe Parkplatz, 69256 Mauer  
**STRECKE** 0,5 km

## 29 RUND UM DEN PLEUTERSBACH



Dieser Rundwanderweg erläutert, wie durch eigenständige geschichtliche Entwicklung der einmalige Charakter von Pleutersbach – seine dörfliche Kultur und die unverwechselbare Natur seiner Umgebung – erhalten geblieben ist.

**START** Parkplatz Pleutersbach, Eberbacher Straße, 69412 Eberbach-Pleutersbach  
**STRECKE** 1,6 km

## 39 LANDWIRTSCHAFTLICHER LEHRPFAD



Dieser Rundwanderweg durch die hügeligen Hochflächen des nordöstlichen Kraichgaus informiert über die landwirtschaftliche Nutzung der Region.

**START** Wanderparkplatz Seeäcker, 74928 Hüffenhardt-Kälbertshausen  
**STRECKE** 5,4 km

## 46 MÜHLENDORF ÜNGLERT



Auf dem Pfad durch das idyllische Mühlen-dorf werden die einzelnen Mühlenstandorte vorgestellt und sollen somit vor dem Ver-gessen bewahrt werden.

**START** Weiler Ünglert, Straße „Am Wasserrad“, 69427 Mudau-Ünglert  
**STRECKE** 2 km

## 47 MORRETAL-PFAD



Der Pfad informiert über die Natur, Kultur- und Landschaftsgeschichte des Morretals. Ebenso gibt er Einblicke, welche Rolle der Tabakanbau, die Flößerei und die Köhlerei früher im Morretal spielten.

**START** Morrebrücke, 74722 Buchen-Hettigenbeuern  
**STRECKE** 5 km

## 48 ODENWALDPFAD




Der Rundweg führt rund um das Freiland-museum Gattersdorf und gibt Einblicke in die Waldgeschichte der Gegend, sowie in die Waldwirtschaft früher und heute.

**START** Freilandmuseum, 74731 Wal





Naturpark  
Neckartal-  
Odenwald



WWW.NATURPARK-NECKARTAL-ODENWALD.DE



### Natur

Hier erleben Sie das ganze Spektrum der im Naturpark lebenden Pflanzen und Tiere sowie etliche geologische Besonderheiten.



### Erleben

Ökologische Zusammenhänge, die typisch sind für den Naturpark, können an diesen Stellen aktiv und mit allen Sinnen erlebt werden.



### Kultur

Die kulturelle und geschichtliche Entwicklung lässt sich an diesen Orten auf spannende Weise erfahren.



### Wasser

Lernen Sie auf diesen Lehrpfaden unsere wertvollen Gewässer wie Quellen, Bäche und Flüsse in verschiedenen Facetten kennen.

Print kompakt

Die Erstellung der Themenwege wurde gefördert durch den Minister des Landes Baden-Württemberg und den Landes Glücksspielfonds.